


«СОГЛАСОВАНО»
Председатель Комитета образования
администрации Бокситогорского
муниципального района
Ленинградской области


« » 2016

М.М.Смирнова

«СОГЛАСОВАНО»
Начальник ОГИБДД ОВД по
Бокситогорскому району
Ленинградской области

«01» 09 2016

В.Н.Логинов

«УТВЕРЖДАЮ»
Заведующий
МБДОУ «ДС № 6 КВ» г.Пикалёво

« » 2016

О.А.Маркина



ПАСПОРТ

дорожной безопасности образовательного учреждения

(типовой)

Муниципального бюджетного дошкольного образовательного учреждения

«Детский сад № 6 комбинированного вида» города Пикалёво

(наименование образовательного учреждения)

Общие сведения

Муниципального бюджетного дошкольного образовательного учреждения
«Детский сад № 6 комбинированного вида» города Пикалёво
(полное наименование образовательного учреждения)

Юридический адрес: 187600, Ленинградская область, г.Пикалёво,
ул.Школьная, д.32-а

Фактический адрес: 187600, Ленинградская область, г.Пикалёво,
ул.Школьная, д.32-а

Руководители образовательного учреждения:

Заведующий (руководитель)

Маркина Ольга Александровна (8-813-66)4-10-06

(фамилия, имя, отчество)

(телефон)

Заместитель заведующего
по УВР и ОБ

Кристан Елена Николаевна (8-813-66)469-00

(фамилия, имя, отчество)

(телефон)

Ответственные работники
муниципального органа
образования

Ведущий специалист
Комитета образования

(должность)

Петрова Татьяна Львовна

(фамилия, имя, отчество)

(8-813-66)24-837

(телефон)

Ответственные от
Госавтоинспекции

Инспектор ОДПС ГИБДД Качалова Екатерина Алексеевна

(должность)

(фамилия, имя, отчество)

(8-813-66)210-20

(телефон)

Ответственные работники
за мероприятия по профилактике
детского травматизма

заместитель заведующего по обеспечению безопасности

(должность)

Кристан Елена Николаевна (8-13-66)469-00

(фамилия, имя, отчество)

(телефон)

Руководитель или ответственный
работник дорожно-эксплуатационной
организации, осуществляющей
содержание улично-дорожной
сети (УДС)*

_____ (фамилия, имя, отчество)

_____ (телефон)

Руководитель или ответственный
работник дорожно-эксплуатационной
организации, осуществляющей
содержание технических средств
организации дорожного
движения (ТСОДД)*

_____ (фамилия, имя, отчество)

_____ (телефон)

Количество воспитанников _____ 246 _____

Наличие уголка по БДД _____ имеется (в каждой группе) _____
(если имеется, указать место расположения)

Наличие помещения по БДД _____ не имеется _____
(если имеется, указать место расположения)

Наличие автогородка (площадки) по БДД _____ нет _____

Наличие автобуса в образовательном учреждении _____ нет _____
(при наличии автобуса)

Владелец автобуса _____ нет _____
(образовательное учреждение, муниципальное образование и др.)

Время занятий в образовательном учреждении:

7⁰⁰ – 19⁰⁰ (период)

Телефоны оперативных служб:
МЧС (пожарная часть) - 01
Дежурная часть полиции – 02, 420-02
ГИБДД – 2-15-45, 210-20

* Дорожно-эксплуатационные организации, осуществляющие содержание УДС и ТСОДД, несут ответственность в соответствии с законодательством Российской Федерации (Федеральный закон «О безопасности дорожного движения» от 10 декабря 1995 г. № 196-ФЗ, Кодекс Российской Федерации об административных правонарушениях, Гражданский кодекс Российской Федерации).


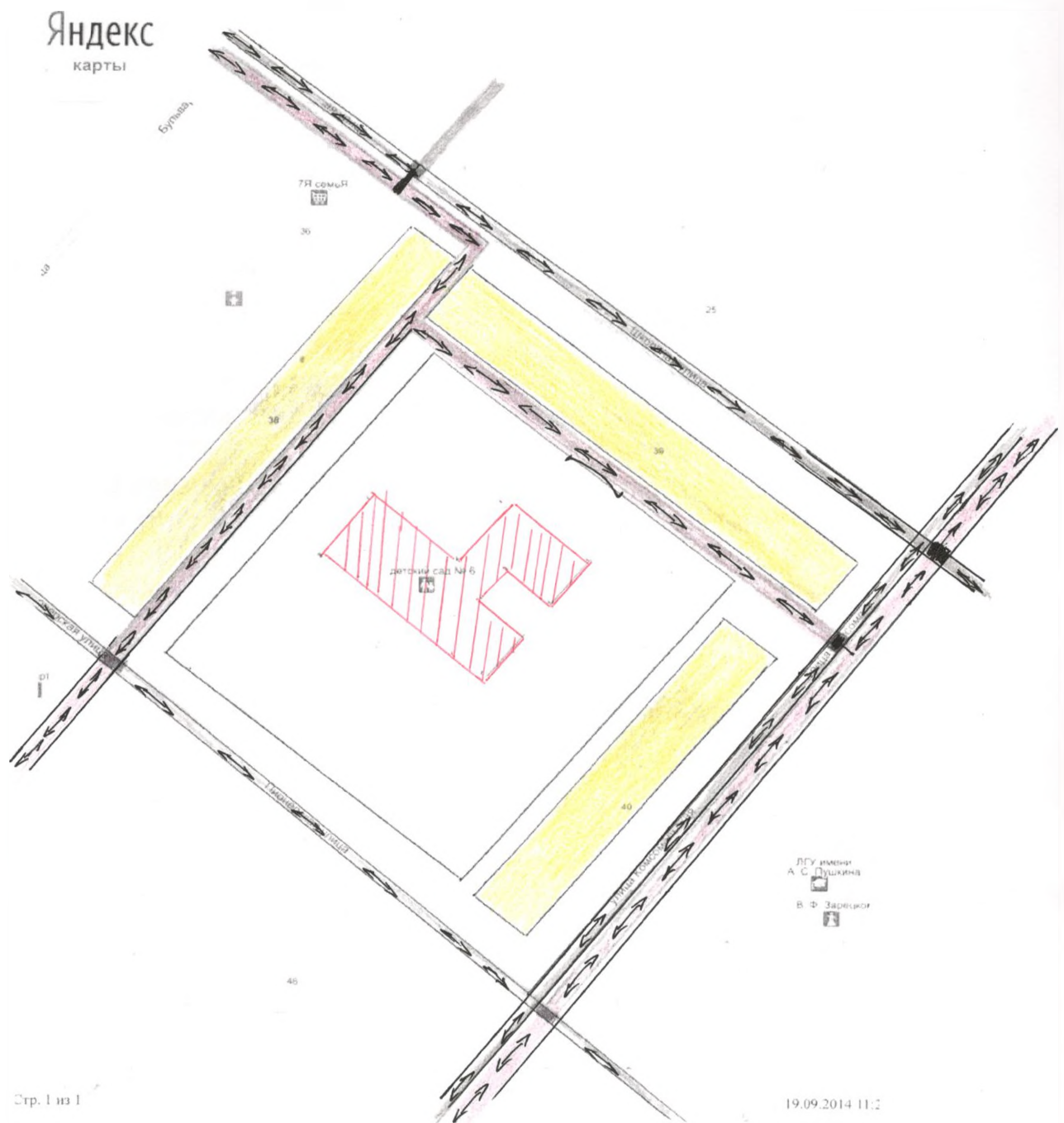
Содержание

I. План-схемы образовательного учреждения.

1. Район расположения образовательного учреждения, пути движения транспортных средств и детей (воспитанников).
2. Маршруты движения организованных групп детей от образовательного учреждения, к дому детского творчества, ДК.

1. План-схема образовательного учреждения

1. Район расположения образовательного учреждения, пути движения транспортных средств и детей (воспитанников)




- жилая застройка



- проезжая часть



- тротуар



- движение транспортных средств



- движение детей в (из)
образовательное учреждение



- опасные участки

Пояснения к план-схеме района расположения образовательного учреждения

Район расположения МБДОУ «Детский сад № 6 комбинированного вида» города Пикалёво определяется группой жилых домов, зданий и улично-дорожной сетью, центром, которого является непосредственно образовательное учреждение;

Территория, указанная на схеме, включает:

образовательное учреждение;

жилые дома, в которых проживает большая часть детей (воспитанников) данного образовательного учреждения;

автомобильные дороги и тротуары.

На схеме обозначены:

расположение жилых домов, зданий и сооружений;

сеть автомобильных дорог;

пути движения транспортных средств;

пути движения детей (воспитанников) в/из образовательного учреждения;

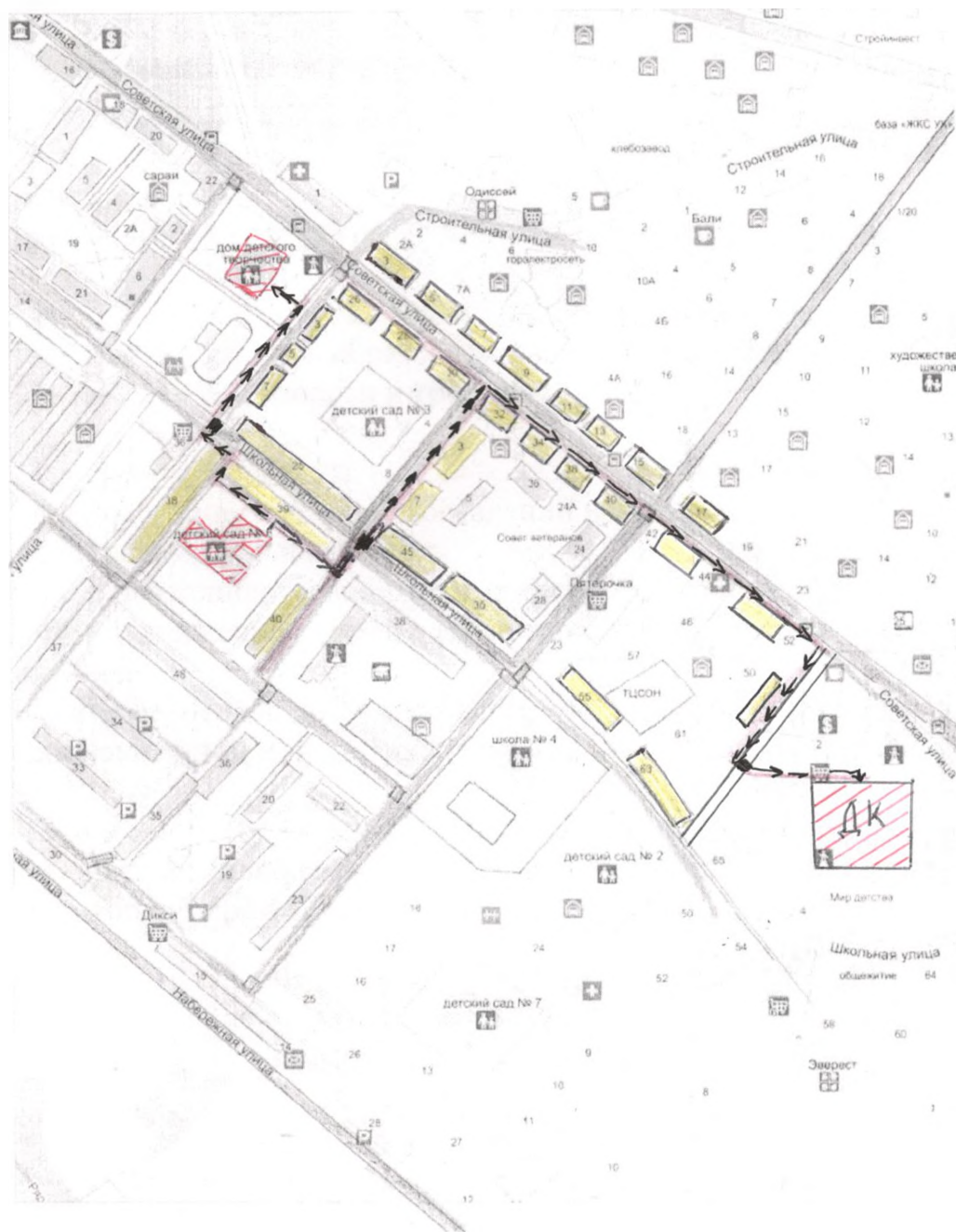
уличные пешеходные переходы;





названия улиц и нумерация домов.

Схема необходима для общего представления о районе расположения образовательного учреждения.

2. Маршруты движения организованных групп детей от образовательного учреждения, к дому детского творчества, ДК

Яндекс
карты



-  - жилая застройка
-  - проезжая часть
-  - тротуар
-  - Направление движения

Пояснения к схеме маршрутов движения организованных групп детей от образовательного учреждения, к дому детского творчества, ДК

На схеме района расположения образовательного учреждения указаны безопасные маршруты движения детей от образовательного учреждения, к дому детского творчества, ДК и обратно.

Территория, указанная на схеме, включает:

образовательное учреждение;

дом детского творчества, в котором могут проводиться детские спектакли, концерты;

ДК, в котором могут проводиться детские спектакли, концерты;

жилые дома, в которых проживает большая часть детей (воспитанников) данного образовательного учреждения;

автомобильные дороги и тротуары.

На схеме обозначены:

расположение жилых домов, зданий и сооружений;

сеть автомобильных дорог;

пути движения транспортных средств;

пути движения детей (воспитанников) в/из образовательного учреждения;

уличные пешеходные переходы;

названия улиц и нумерация домов.

Эти схемы должны использоваться педагогическим составом при организации движения групп детей к местам проведения занятий вне территории образовательного учреждения.